


# Legenda

## Strade








- Numeri Civici

 Confine Comunale









 Edifici

## Nomi\_Vie







 Ambito Ferroviario

-  PAC-AD - Ambiti di recupero delle archeologie industriali
-  PAC-B/RU - Ambiti di riqualificazione urbana
-  PAC-BC - Aree di espansione assoggettate a piano attuativo
-  PAC-C - Aree di espansione assoggettate a piano attuativo
-  PAC C1 - Aree esp. ass. a piano att. - con criterio perequativo
-  PAC D - Aree prod. esp. ass. a piano attuativo
-  PAC H - Aree comm. esp. assoggettate a piano attuativo














## Corsi Acqua

-  Aree per la difesa del territorio in ambito agricolo
-  Aviosuperficie
-  Ambito Vinc. tutela floristica Chiesa di San Leonardo (300 mt)
-  Fasce di rispetto Cimiteriale
-  Perimetro ambito Parco Commerciale
-  Aree tutela pozzi captazione uso potabile (10 mt)
-  Aree tutela pozzi captazione uso potabile (200 mt)
-  Zona prot. dinamica pozzi acq. Via San Daniele

## Fasce Rispetto Tracciati Stradali e Ferroviari


-  Ambiti privati tut. corridoi ecologici comunali
-  Fascia di mitigazione
-  Ambiti pubblici tut. corridoi ecologici comunali
-  Edifici esterni centro storico valore st.-art. vincolati
-  Architetture contemporanee
-  Edifici rurali valore st.-art. da conservare


## Perimetro del Centro Storico

-  H1 - Zone Attr. Comm. int. Reg. interscambio merci
-  PAC-AD - Ambiti di recupero delle arch. industriali
-  PAC-B conv - Aree esp. ass. a piano att.-conv.
-  PAC-B/RU app - Ambiti di riq. urbana - appr.
-  PAC-B/RU conv - Ambiti di riq. urbana - conv.
-  PAC-C app - Aree di esp. ass. a piano attuativo-appr.
-  PAC-C conv - Aree di esp. ass. a piano att. - conv.
-  PAC-D app - Aree prod. di esp. ass. a piano att.-appr.i
-  PAC-D conv - Aree prod. esp. ass. a piano att.-conv.
-  PAC-H app - Aree comm. esp. ass. a piano att.-appr.
-  PAC-H conv - Aree comm. esp. ass. a piano att.-conv.
-  PAC-I conv - Zone per ins. direzionali - conv.
-  PR - Piani di recupero






















## Piani PAIL




























## Piani Recupero


 Piste Ciclabili


 Reticolo Idrografico




















 Fasce di Rispetto dei Tracciati Stradali e Ferroviari

-  A/A - Attrezzature per l'assistenza agli anziani
-  A/G - Attr. ass. infanzia e eta evolutiva
-  ARC - Parco Archeologico
-  C/A - Altre attrezzature culturali
-  I/EL - Scuola Primaria
-  I/MD - Scuola Secondaria di Primo Grado
-  I/MT - Scuola dell'Infanzia
-  I/ND - Nidi d'infanzia e servizi integrativi
-  P - Parcheggi di relazione
-  R/C - Verde Connettivo
-  R/PU - Parco Urbano
-  R/SP - Attrezzature per lo sport
-  R/SPp - Attrezzature per lo sport private
-  R/VA - Verde di Arredo
-  R/VL - Aree per la difesa del Territorio
-  R/VQ - Verde di Quartiere
-  R/VR - Nucleo elementare di verde
-  S/CM
-  VA - Attrezzature per la vita associativa
-  VA/CL - Attrezzature per il culto
-  VA/CLp - Attrezzature per il culto private

-  A/PC - Aree funz. attivita Prot. Civile
-  A/AA-C - Attr. per la sanita animale
-  A/A-C - Attr. assistenza agli anziani
-  A/D-C - Attr. assistenza disabili
-  AR - Impianti rott.-stocc. mat. e autorott.
-  C/C-C - Centro Culturale
-  C/M-C - Musei ed attrezzature culturali
-  C/T-C - Teatro
-  DM - Depositi e Magazzini degli Enti Pubblici
-  DP - Depuratore Fognario della rete urbana
-  I/IP - Scuola secondaria di secondo grado
-  I/IS - Scuola secondaria di secondo grado
-  I/U - Universita
-  IEE - Impianto produzione energia elettrica
-  NI - Discariche pubbliche di materiali
-  NN - Attr.-imp. fissi serv. Munic. Nettezza Urbana
-  R/SP-C - Attr. sport e spettacoli all'aperto
-  RR - Discariche dei rifiuti solidi urbani
-  RR/IC - Attr.-Imp. interesse smaltimento rifiuti
-  S/PO - Poli ospedalieri
-  S/SS-C - Sedi di assistenza sanitaria
-  ST - Attr.-imp. gestori rete elettrica-gas-telefonia
-  T/PI - Parcheggio di interscambio
-  T/SA - Stazione autolinee urbane ed extraurbane
-  TT - Attrezzature ed impianti per il trasporto
-  VA/CL-C - Attrezzature per il culto
-  VA-C - Attrezzature per la vita associativa

 PRGC-Sovrasottopassi

 Viabilita in Galleria

-  B 0 - Ambiti res. interesse morfo-tipologico
-  B 0\* - Ambiti res. int. morfo-tipologico- ambito PAIL
-  B 1 - Residenziale a bassa densita
-  B 1# - Res. bassa densita-Tutela cortina ediliza su strada pubb.
-  B 1\* - Residenziale a bassa densita - in ambito PAIL
-  B 1,5 - Residenziale a moderata densita
-  B 1,5\* - Res. moderata densita - in ambito PAIL
-  B 1,5a - Res. moderata densita vincoli di altezza
-  B 1,5a\* - Res. moderata densita vincoli di altezza-ambito PAIL
-  B 2 - Residenziale a media densita
-  B 2\* - Res. a media densita-ambito PAIL
-  B 3 - Residenziale ad alta densita
-  B 3\* - Residenziale ad alta densita-ambito PAIL
-  B 4 - Residenziale ad alta densita
-  B 4\* - Residenziale ad alta densita-ambito PAIL
-  B 6 - Residenziale ad alta densita
-  B 6\* - Residenziale ad alta densita-ambito PAIL
-  Bve3 - Res. con mantenimento volumetria esistente
-  Bve\* - Res. con mantenimento vol. esistente-ambito PAIL

- AM - Aree dell'amministrazione Militare
- D1-D1a - Zona industriale di interesse Regionale
- D3 - Zone industriali ed artigianali esistenti
- D3.1 - Zone ind.-art. esistenti gestione materiali inerti
- E4 - Zona di valore paesaggistico
- E4.1 - Ambiti agricoli di riequilibrio ambientale
- E5 - Zona di valore ambientale
- E6 - Zona di interesse agricolo produttivo
- H1 - Zone comm. interesse Regionale interscambio merci
- H2 - Zone comm. interesse Comprensoriale e Comunale
- H3 - Zone commerciali-produttive
- H4 - Zone attrezzature e servizi extracommerciali
- P1 - Zone attrezzature fieristiche-espositive
- P2 - Zone attr. ricerca applicata servizio produttivo
- P3 - Impianti ricettivi
- P4 - Zone servizi tecnici e amministrativi per produttivo
- R/PC - Parco urbano comprensoriale
- STP - Zone servizi tempo libero di iniziativa privata
- VP - Verde privato
- VP\_A - Verde privato di valenza ambientale
  
- AC - Castelli della Regione
- AD - Zone di Archeologia Industriale
- AP - Centro Storico Primario
- AS - Zone di Pregio storico ambientale
- AV - Edifici e giardini di pregio ambientale

LA PRESENTE MAPPA NON SOSTITUISCE PER FINI LEGALI E AMMINISTRATIVI LE CERTIFICAZIONI TECNICOURBANISTICHE DEGLI UFFICI TECNICI COMUNALI